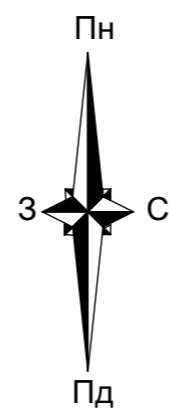



Схема розміщення території в плані смт. Середнє. М1:10000

Викопіювання з карти генерального плану смт. Середнє.



Викопіювання з Публічної кадастрової карти, суміщеної з ортофотопланом.



Умовні позначення:

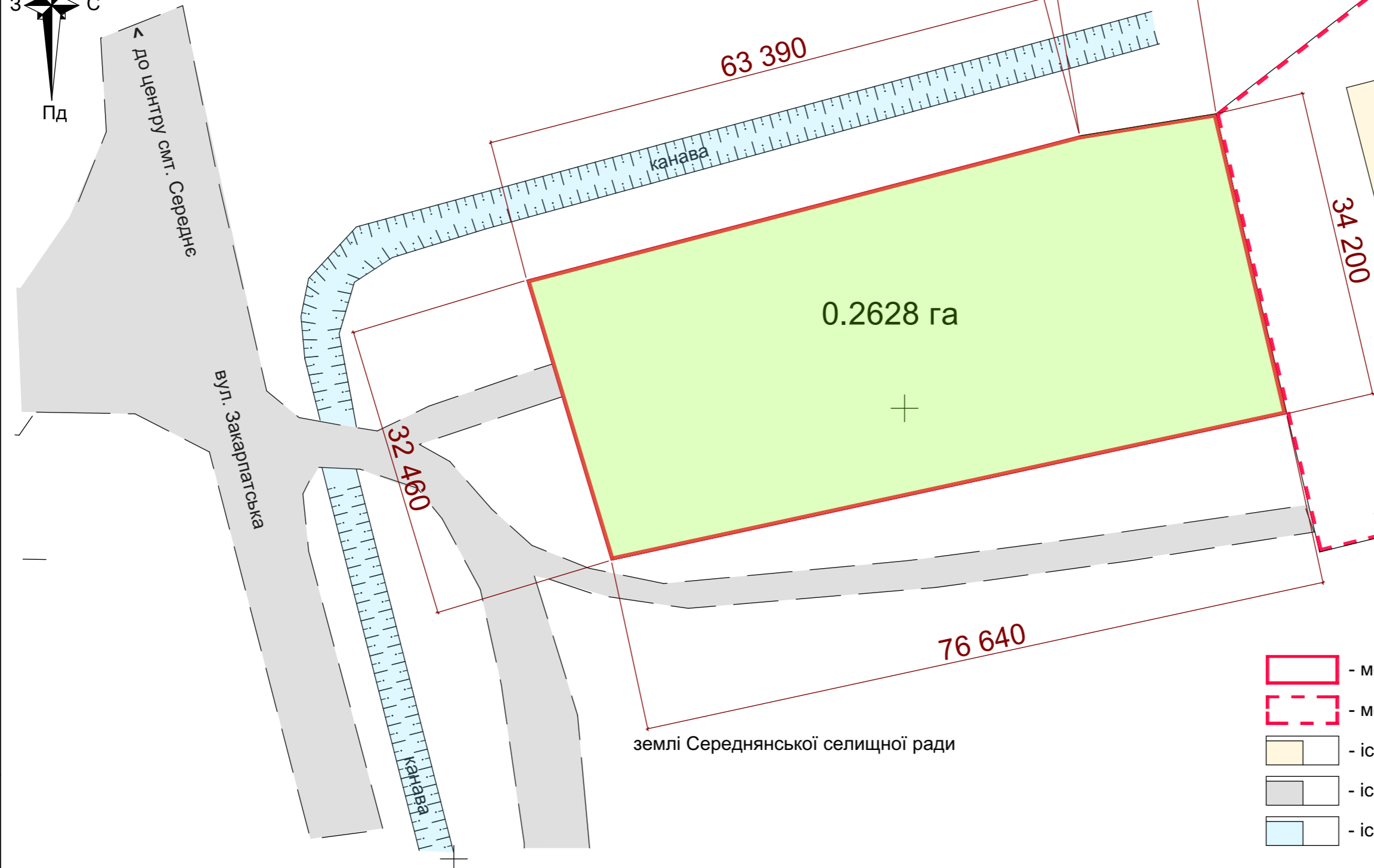
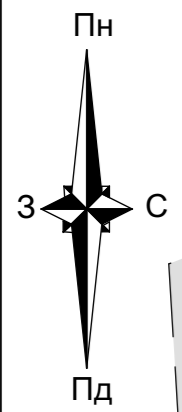
- межа ділянки детального плану

					ФОП Сакулич І.І.			
					Детальний план території для зміни цільового призначення землі по вул. Закарпатська без номера в смт. Середнє Ужгородський район.			
ЗМ.	Арк.	№ документа	підпис	дата	архітектурно - планувальний розділ	Стадія	Аркуш	Аркушів
						РП	1	6
					Схема розміщення території в плані смт. Середнє. М1:10000	Кваліфікаційний сертифікат, серія АА № 003632 від 30 грудня 2016 р.		

Взам. інв.№
Підпис і дата
Інв.№ подл.

План існуючого використання території, суміщений із опорним планом та схемою планувальних обмежень. М1:500

2124855500:03:006:0005
 МПП "ВТФ "Вікторія-В"
 11.02 Для розміщення та експлуатації основних, підсобних і допоміжних будівель та споруд підприємств переробної, машинобудівної та іншої промисловості



Умовні позначення:

- межа ділянки детального плану
- межі сусідніх земельних ділянок
- існуючі будівлі та споруди на сусідніх ділянках
- існуюче тверде покриття
- існуючі канали

Техніко - економічні показники ділянки.

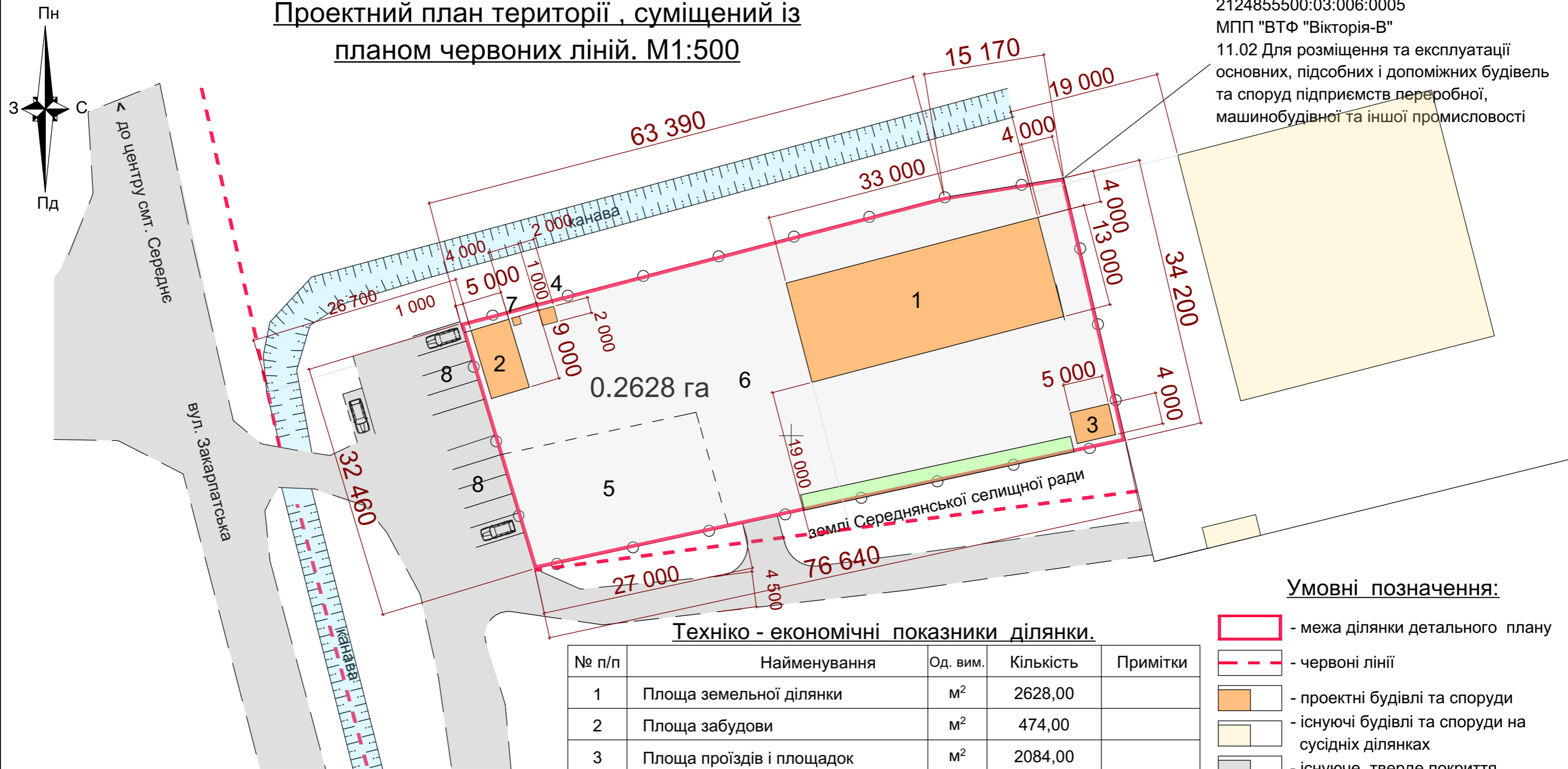
№ п/п	Найменування	Од. вим.	Кількість	Примітки
1	Площа земельної ділянки	га	2628,0	

					ФОП Сакулич І.І.			
					Детальний план території для зміни цільового призначення землі по вул. Закарпатська без номера в смт. Середнє Ужгородський район.			
ЗМ.	Арк.	№ документа	підпис	дата	архітектурно - планувальний розділ	Стадія	Аркуш	Аркушів
						РП	2	6
					План існуючого використання території, суміщений із опорним планом та схемою планувальних обмежень. М1:500	Кваліфікаційний сертифікат, серія АА № 003632 від 30 грудня 2016 р.		

Взам. інв.№
 Підпис і дата
 Інв.№ подл.

**Проектний план території , суміщений із
планом червоних ліній. М1:500**

2124855500:03:006:0005
МПП "ВТФ "Вікторія-В"
11.02 Для розміщення та експлуатації
основних, підсобних і допоміжних будівель
та споруд підприємств переробної,
машинобудівної та іншої промисловості



Техніко - економічні показники ділянки.

№ п/п	Найменування	Од. вим.	Кількість	Примітки
1	Площа земельної ділянки	м ²	2628,00	
2	Площа забудови	м ²	474,00	
3	Площа проїздів і площадок	м ²	2084,00	
4	Площа озеленення	м ²	70,00	

Умовні позначення:

- межа ділянки детального плану
- червоні лінії
- проектні будівлі та споруди
- існуючі будівлі та споруди на сусідніх ділянках
- існуюче тверде покриття
- існуючі канали
- огорожа (проектна)

Експлікація будівель і споруд

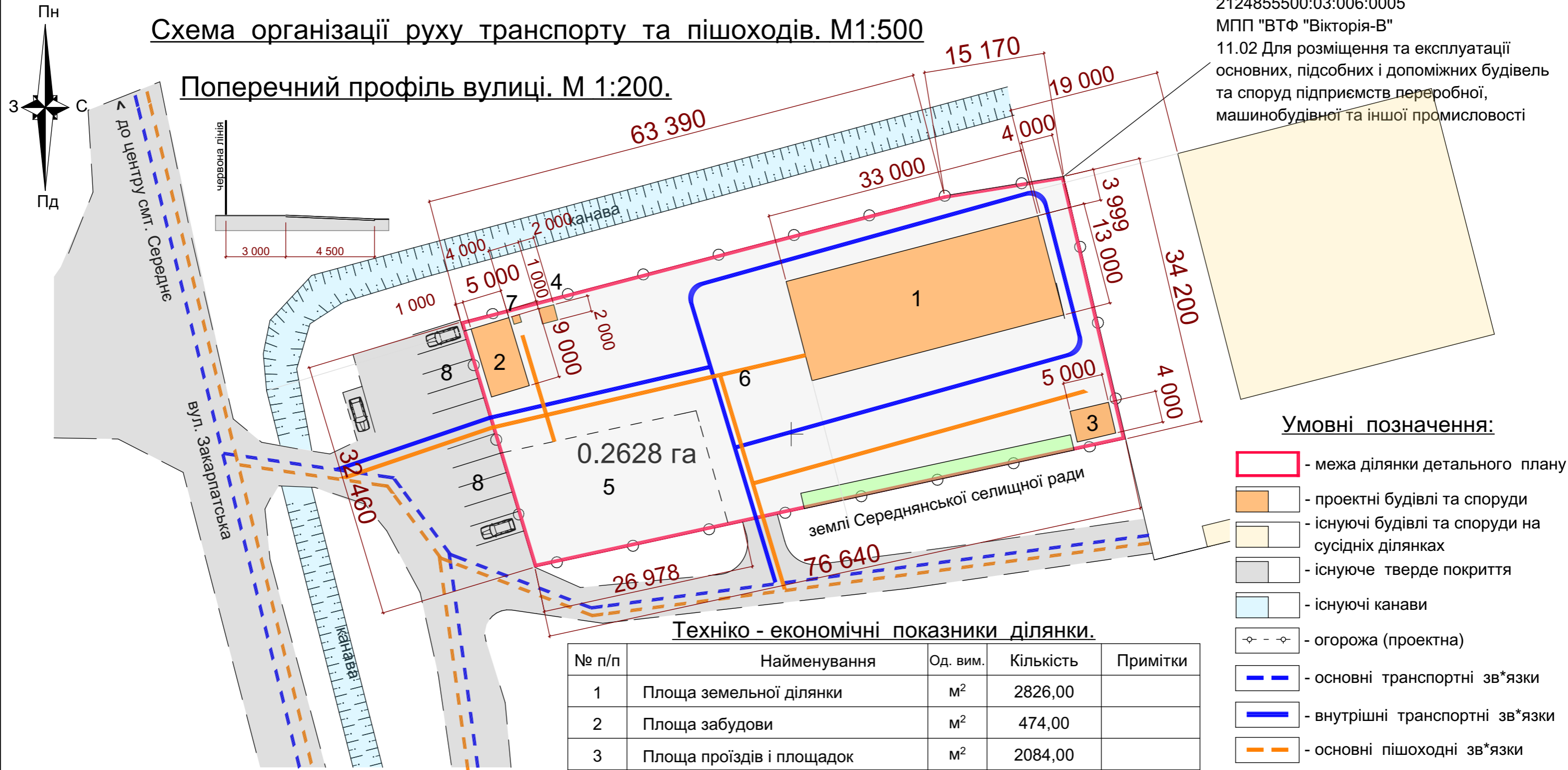
№ п/п	Найменування	Примітки
1	Деревообробний цех	проектний
2	Прохідна з кімнатою відпочинку	проектна
3	Пожежний резервуар	проектний
4	Герметичний септик	проектний
5	Площадка для готових виробів	проектна
6	Господарська площадка	проектна
7	Контейнер для сміття	проектний
8	Автостоянка	проектна

					ФОП Сакуліч І.І.			
					Детальний план території для зміни цільового призначення землі по вул. Закарпатська без номера в смт. Середнє Ужгородський район.			
ЗМ.	Арк.	№ документа	підпис	дата	архітектурно - планульвий розділ	Стадія	Аркуш	Аркушів
						РП	3	6
					Проектний план території , суміщений із планом червоних ліній. М1:500	Кваліфікаційний сертифікат, серія АА № 003632 від 30 грудня 2016 р.		

Взам. інв.№
Підпис і дата
Інв.№ подл.

Схема організації руху транспорту та пішоходів. М1:500

2124855500:03:006:0005
 МПП "ВТФ "Вікторія-В"
 11.02 Для розміщення та експлуатації основних, підсобних і допоміжних будівель та споруд підприємств переробної, машинобудівної та іншої промисловості



Умовні позначення:

- межа ділянки детального плану
- проектні будівлі та споруди
- існуючі будівлі та споруди на сусідніх ділянках
- існуюче тверде покриття
- існуючі канали
- огорожа (проектна)
- основні транспортні зв'язки
- внутрішні транспортні зв'язки
- основні пішохідні зв'язки
- внутрішні пішохідні зв'язки

Експлікація будівель і споруд

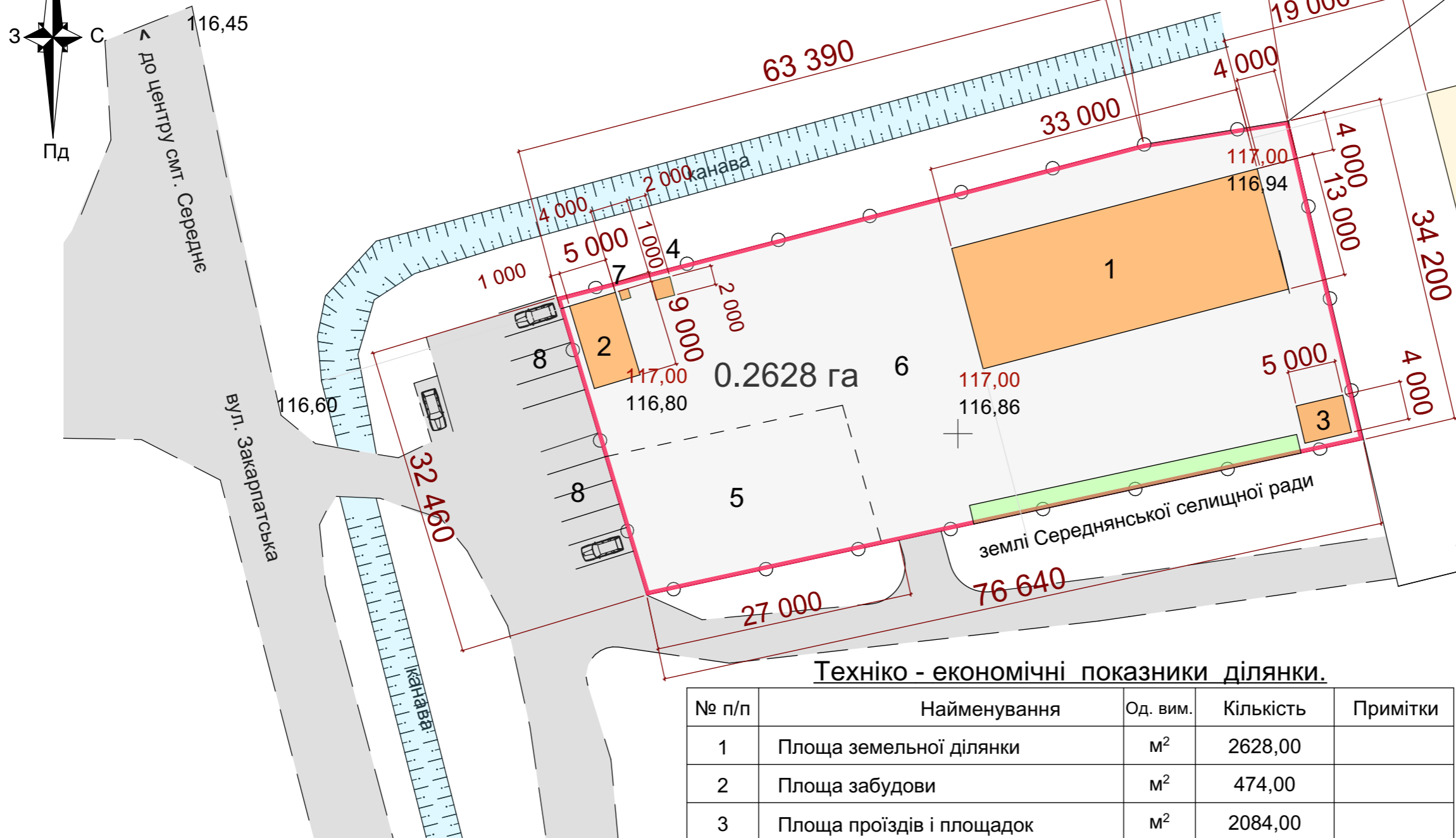
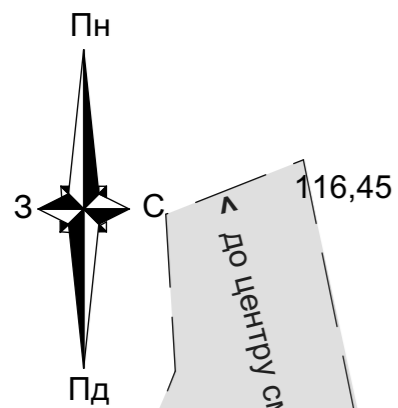
№ п/п	Найменування	Примітки
1	Деревообробний цех	проектний
2	Прохідна з кімнатою відпочинку	проектна
3	Пожежний резервуар	проектний
4	Герметичний септик	проектний
5	Площадка для готових виробів	проектна
6	Господарська площадка	проектна
7	Контейнер для сміття	проектний
8	Автостоянка	проектна

ЗМ.	Арк.	№ документа	підпис	дата	ФОП Сакуліч І.І.			
					Детальний план території для зміни цільового призначення землі по вул. Закарпатська без номера в смт. Середнє Ужгородський район.			
					архітектурно - планульний розділ	Стадія	Аркуш	Аркушів
						РП	4	6
					Схема організації руху транспорту та пішоходів. М1:500			
					Кваліфікаційний сертифікат, серія АА № 003632 від 30 грудня 2016 р.			

Взам. інв.№
 Підпис і дата
 Інв.№ подл.

Схема інженерної підготовки території та вертикального планування. М1:500

2124855500:03:006:0005
 МПП "ВТФ "Вікторія-В"
 11.02 Для розміщення та експлуатації основних, підсобних і допоміжних будівель та споруд підприємств переробної, машинобудівної та іншої промисловості



Умовні позначення:

- межа ділянки детального плану
- проектні будівлі та споруди
- існуючі будівлі та споруди на сусідніх ділянках
- існуюче тверде покриття
- існуючі канали
- огорожа (проектна)
- 117,00 - червоні (проектні) відмітки
- 116,80 - чорні (існуючі) відмітки

Техніко - економічні показники ділянки.

№ п/п	Найменування	Од. вим.	Кількість	Примітки
1	Площа земельної ділянки	м ²	2628,00	
2	Площа забудови	м ²	474,00	
3	Площа проїздів і площадок	м ²	2084,00	
4	Площа озеленення	м ²	70,00	

Експлікація будівель і споруд

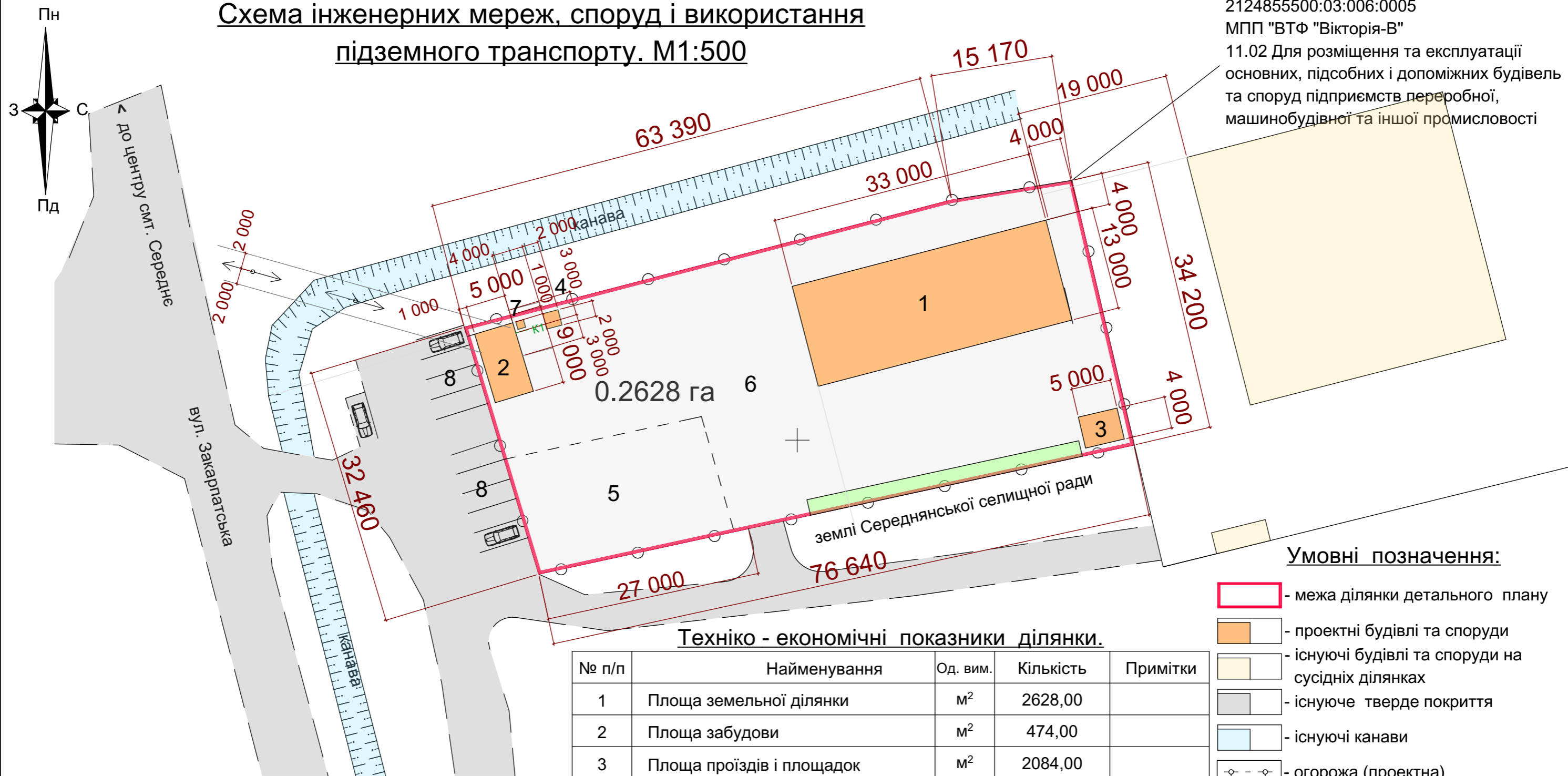
№ п/п	Найменування	Примітки
1	Деревообробний цех	проектний
2	Прохідна з кімнатою відпочинку	проектна
3	Пожежний резервуар	проектний
4	Герметичний септик	проектний
5	Площадка для готових виробів	проектна
6	Господарська площадка	проектна
7	Контейнер для сміття	проектний
8	Автостоянка	проектна

ЗМ.	Арк.	№ документа	підпис	дата	ФОП Сакулич І.І.			
					Детальний план території для зміни цільового призначення землі по вул. Закарпатська без номера в смт. Середнє Ужгородський район.			
					архітектурно - планульвий розділ	Стадія	Аркуш	Аркушів
						РП	5	6
					Схема інженерної підготовки території та вертикального планування. М1:500	Кваліфікаційний сертифікат, серія АА № 003632 від 30 грудня 2016 р.		

Взам. інв.№
 Підпис і дата
 Інв.№ подл.

Схема інженерних мереж, споруд і використання підземного транспорту. М1:500

2124855500:03:006:0005
 МПП "ВТФ "Вікторія-В"
 11.02 Для розміщення та експлуатації основних, підсобних і допоміжних будівель та споруд підприємств переробної, машинобудівної та іншої промисловості



Умовні позначення:

- межа ділянки детального плану
- проектні будівлі та споруди
- існуючі будівлі та споруди на сусідніх ділянках
- існуюче тверде покриття
- існуючі канави
- огорожа (проектна)
- проективана ЛЕП 0,4 кВ з охоронною зоною 2,00 м. від крайнього проводу
- проєкована каналізація з охоронною зоною 3.00 м. від стінки труби

Техніко - економічні показники ділянки.

№ п/п	Найменування	Од. вим.	Кількість	Примітки
1	Площа земельної ділянки	м ²	2628,00	
2	Площа забудови	м ²	474,00	
3	Площа проїздів і площадок	м ²	2084,00	
4	Площа озеленення	м ²	70,00	

Експлікація будівель і споруд

№ п/п	Найменування	Примітки
1	Деревообробний цех	проектний
2	Прохідна з кімнатою відпочинку	проектна
3	Пожежний резервуар	проектний
4	Герметичний септик	проектний
5	Площадка для готових виробів	проектна
6	Господарська площадка	проектна
7	Контейнер для сміття	проектний
8	Автостоянка	проектна

					ФОП Сакуліч І.І.			
					Детальний план території для зміни цільового призначення землі по вул. Закарпатська без номера в смт. Середнє Ужгородський район.			
ЗМ.	Арк.	№ документа	підпис	дата	архітектурно - планульвий розділ	Стадія	Аркуш	Аркушів
						РП	6	6
					Схема інженерних мереж, споруд і використання підземного транспорту. М1:500			
					Кваліфікаційний сертифікат, серія АА № 003632 від 30 грудня 2016 р.			

Взам. інв.№
 Підпис і дата
 Інв.№ подл.